Die Hochrheinbahn

Ausbau und Elektrifizierung **der Hochrheinbahn**

Gemeinde Rheinfelden

DB Netz AG

Rheinfelden, 04.05.2021

Agenda

1
Übersicht

2
Herten

3
Rheinfelden-
Warmbach

4
Rheinfelden

5
Beuggen

Agenda

1
Übersicht

Ausbau und Elektrifizierung der Hochrheinbahn

Streckenübersicht

Beplant wird rd. 75 km der Strecke 4000 zwischen Basel Bad Bf und Bf Erzingen (Baden). Zur Übersichtlichkeit gibt es vier Planungs- bzw. Planfeststellungsabschnitte:

- Strecke Schweiz mit den Schnittstellen zur SBB im Bf Waldshut und Bf Erzingen (Baden)
- Strecke im Landkreis Lörrach
- Strecke im Landkreis Waldshut mit Teilung bis Bf Waldshut – zweigleisiger Abschnitt - und bis Bf Erzingen (Baden) – eingleisiger Abschnitt –

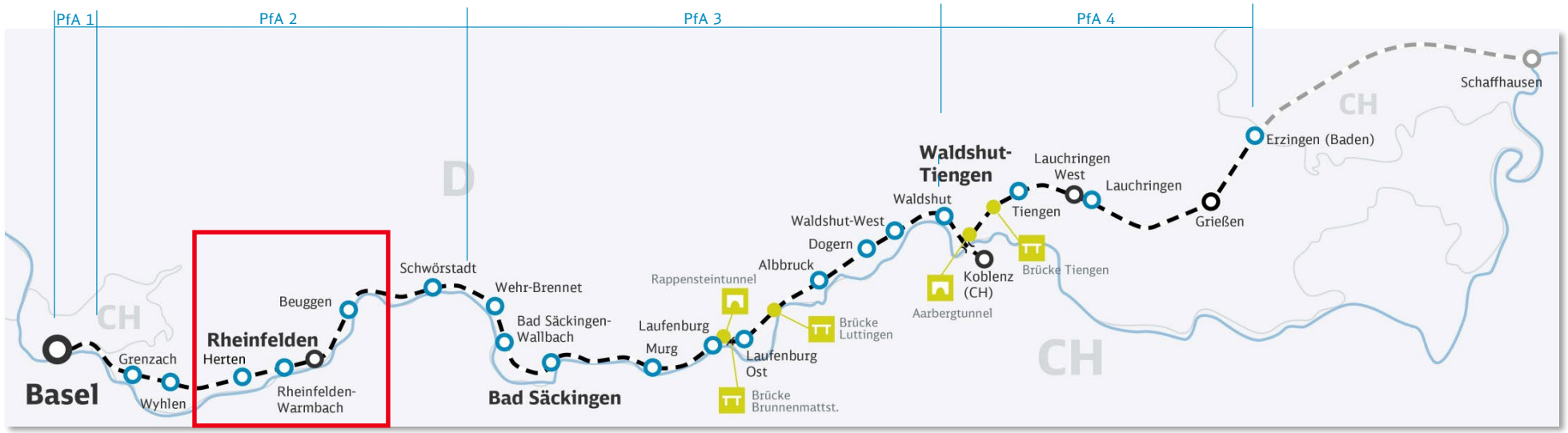

Agenda

1
Übersicht

2
Herten

3
Rheinfelden-
Warmbach

4
Rheinfelden

5
Beuggen

Agenda

2
Herten

Verkehrsstation Herten
Visualisierung



Luftbild Gleis 2, nördlicher Bahnsteig, Herten

Verkehrsstation Herten

Visualisierung



Luftbild Gleis 1, südlicher Bahnsteig, Herten

Verkehrsstation Herten
Visualisierung

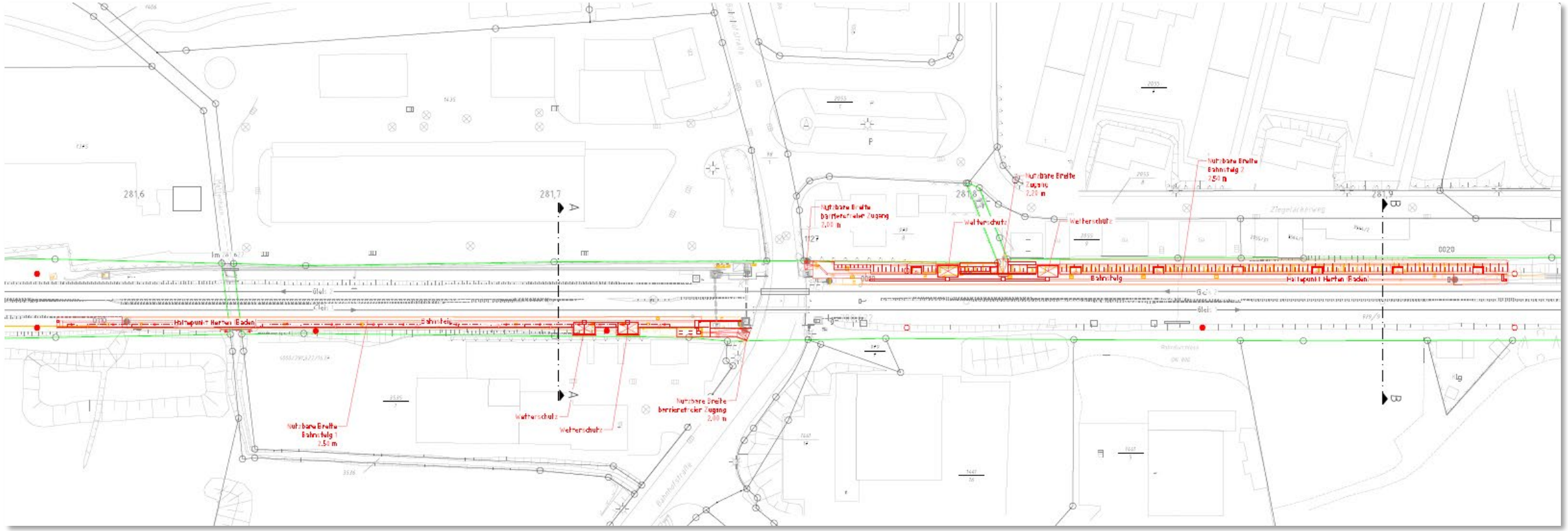

Draufsicht Lageplan, Herten

Verkehrsstation Herten

Visualisierung



Gleis 2, nördlicher Bahnsteig, Herten

Verkehrsstation Herten
Visualisierung



Gleis 1, südlicher Bahnsteig, Herten

Agenda

1
Übersicht

2
Herten

3
Rheinfelden-
Warmbach

4
Rheinfelden

5
Beuggen

Agenda

3
Rheinfelden-
Warmbach

Verkehrsstation Rheinfelden-Warmbach

Visualisierung

Luftbild auf den Neubau, Rheinfelden-Warmbach

Verkehrsstation Rheinfelden-Warmbach

Visualisierung

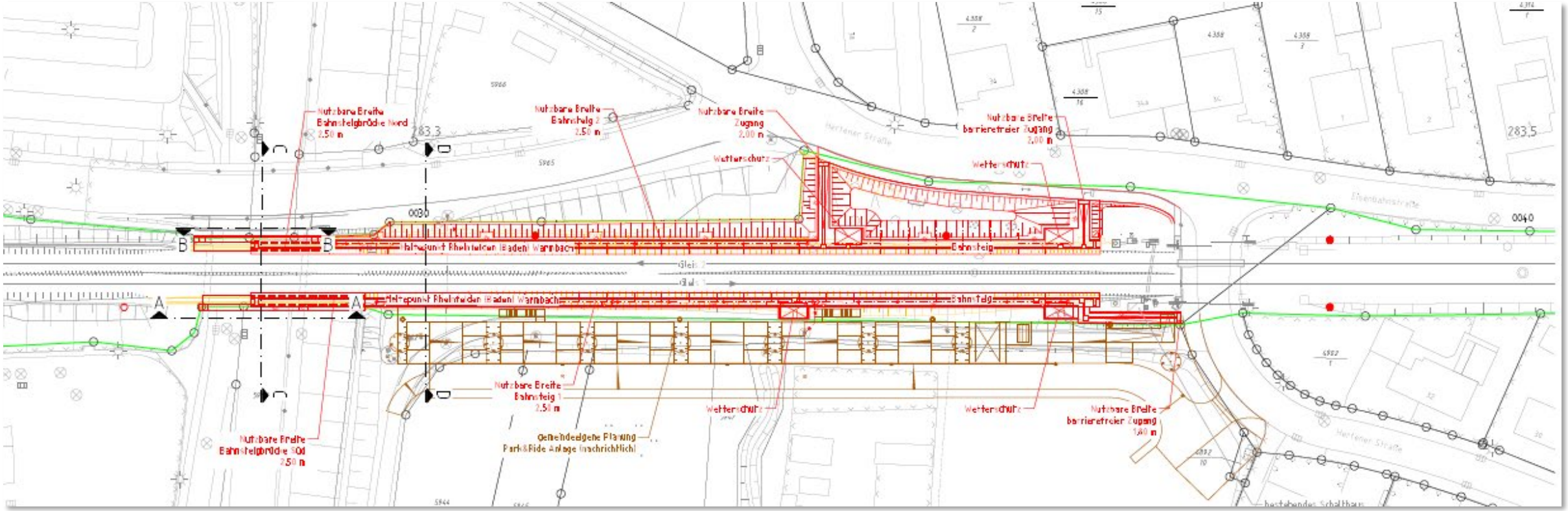

Draufsicht Lageplan, Rheinfelden-Warmbach

Verkehrsstation Rheinfelden-Warmbach

Visualisierung



Bahnsteig, Rheinfelden-Warmbach

Agenda

1
Übersicht

2
Herten

3
Rheinfelden-
Warmbach

4
Rheinfelden

5
Beuggen

Agenda

4
Rheinfelden

Verkehrsstation Rheinfelden

Visualisierung



Luftbild, Rheinfelden

Verkehrsstation Rheinfelden

Visualisierung

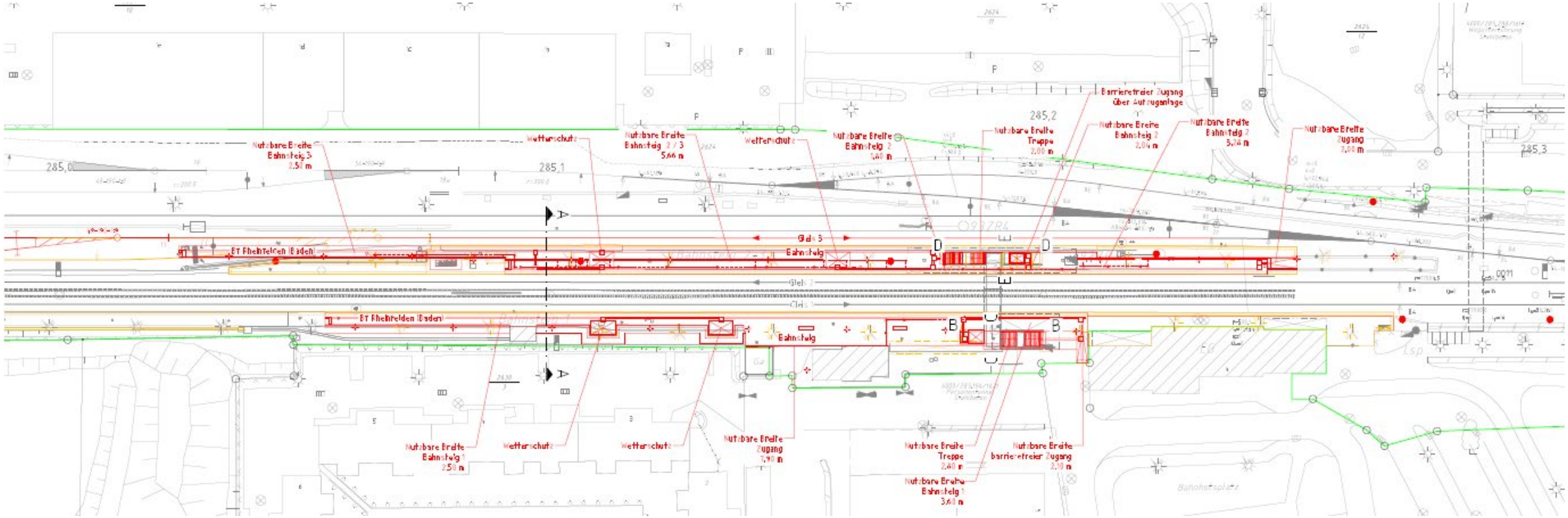

Draufsicht Lageplan, Rheinfelden

Verkehrsstation Rheinfelden

Visualisierung



Treppenaufgang, Rheinfelden

Agenda

1
Übersicht

2
Herten

3
Rheinfelden-
Warmbach

4
Rheinfelden

5
Beuggen

Agenda

5
Beuggen

Verkehrsstation Beuggen

Visualisierung



Gleis 1 und 2, Beuggen

Verkehrsstation Beuggen
Visualisierung

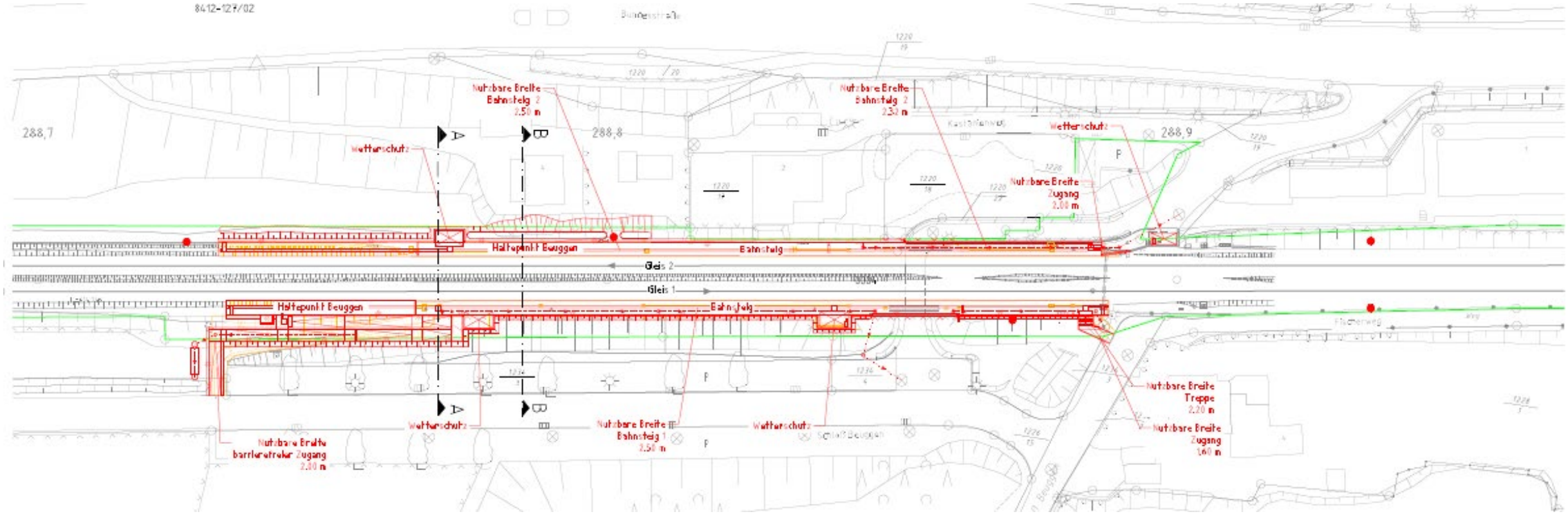

Draufsicht Lageplan, Beuggen

Verkehrsstation Beuggen

Visualisierung

Rampe, Beuggen

DB NETZE

Die Hochrheinbahn

GEMEINSAM ZUKUNFT GESTALTEN
LANDKREIS LÖRRACH

Kanton Basel-Stadt

Baden-Württemberg
MINISTERIUM FÜR VERKEHR

LANDKREIS WALDSHUT

interreg
Alpenrhein | Bodensee | Hochrhein