Bearbeiter/in: Wernicke
Druckdatum: 05.11.2020 14:49
Layout Name: 11_4000qj
Plotstiltabelle: ----
Y:\BTA\3278__Elektrifizierung Hochrheinbahn\30__Entwurf\20__Planung__VA\PfA 2__RGRZ-RRST\km__273-24__Strecke\03__Lageplan__GP\dwg\3278-G4000-PFA2-V-ST-1T-LP-QA-QK-273-2-282-3__0.dwg

Anschluss Unterlage 3.10

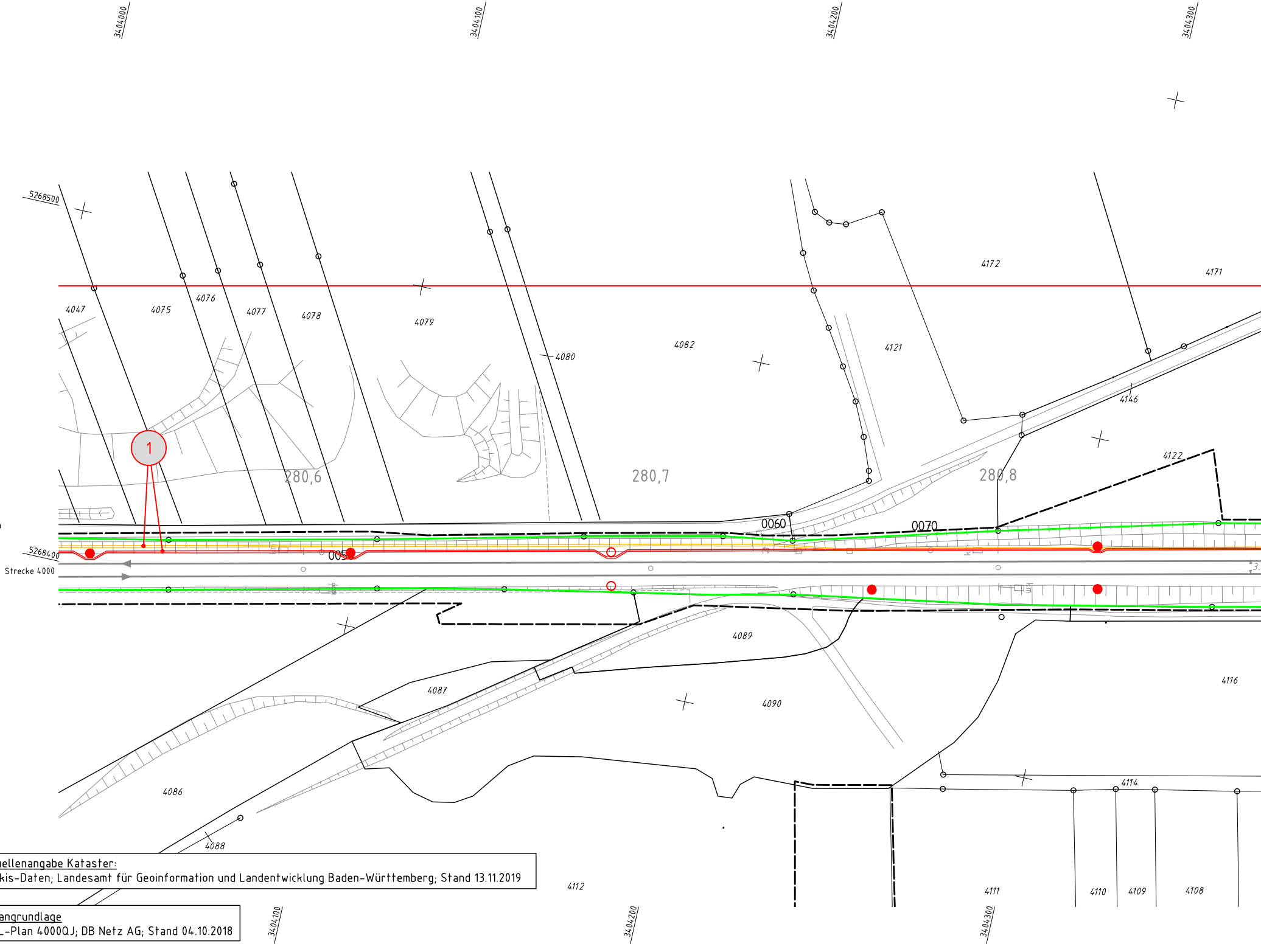
3404000
3404100
3404200
3404300
5268500
5268400
Strecke 4000
4047
4075
4076
4077
4078
4079
4080
4082
4121
4172
4171
4146
4122
4089
4087
4090
4086
4088
4116
4114
4112
4111
4110
4109
4108
280,6
280,7
280,8
0050
0060
0070
1

Quellenangabe Kataster:
Alkis-Daten; Landesamt für Geoinformation und Landentwicklung Baden-Württemberg; Stand 13.11.2019

Plangrundlage
IVL-Plan 4000QJ; DB Netz AG; Stand 04.10.2018

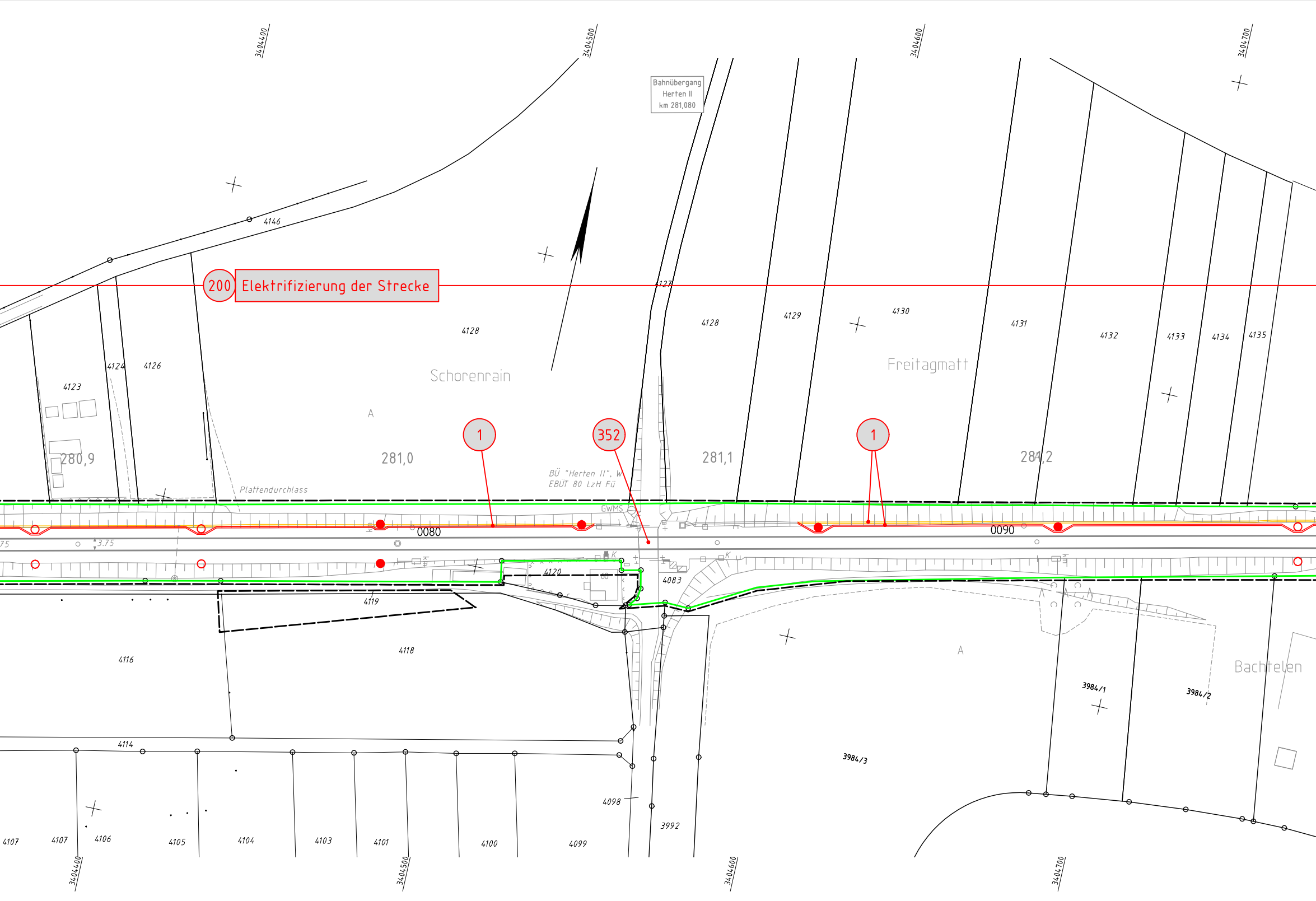
3404400
3404500
3404600
3404700
Bahnübergang
Herten II
km 281,080
4146
200
Elektrifizierung der Strecke
4127
4128
4128
4129
4130
4131
4132
4133
4134
4135
4123
4124
4126
Schorenrain
Freitagmatt
A
1
352
1
280,9
281,0
281,1
281,2
BÜ "Herten II", W
EBÜT 80 LzH Fü
Plattendurchlass
GWMS
0080
0090
3.75
75
4120
60
4083
4119
4116
4118
A
Bachtelen
3984/1
3984/2
3984/3
4114
4098
3992
4107
4107
4106
4105
4104
4103
4101
4100
4099
3404400
3404500
3404600
3404700

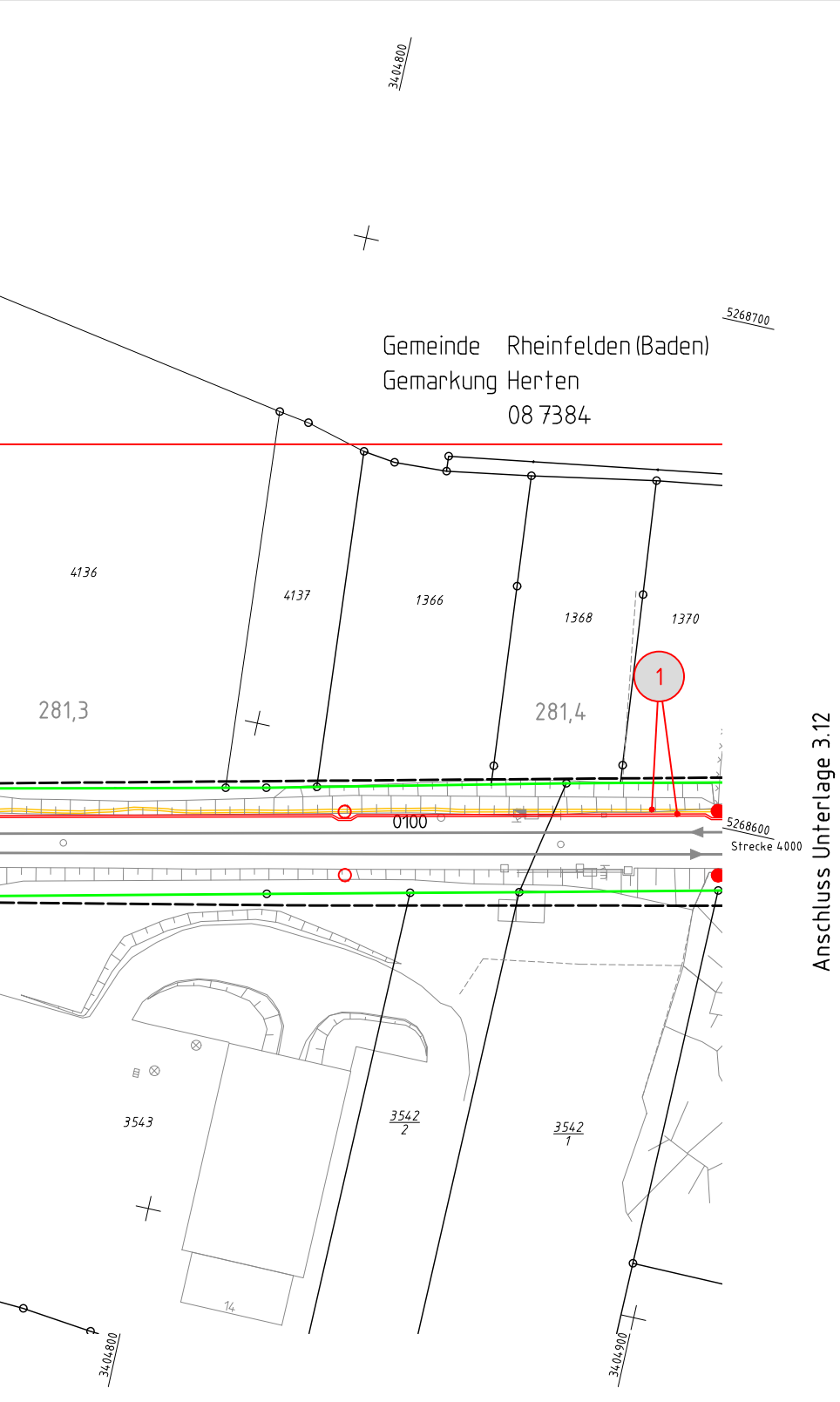
3404800
5268700
Gemeinde Rheinfelden (Baden)
Gemarkung Herten
08 7384
4136
4137
1366
1368
1370
1
281,3
281,4
0100
5268600
Strecke 4000
Anschluss Unterlage 3.12
3543
3542/2
3542/1
14
3404800
3404900

Legende:

- Bestand
- Neubau/Änderung
- Rückbau
- äußere Grenze der vorhabenträgereigenen Grundstücke
- tangierende Planung (nachrichtliche Darstellung)
- Zusatzinformation Bestandsanlagen
- Planfeststellungsgrenze
- Kataster
  - Kreis-/Gemeindegrenze
  - Gemarkungsgrenze
  - Flurgrenze
  - Flurstücksgrenze
  - Zugehörigkeitshaken
  - 116/12 oder 2029 Flurstücksnummer
- Nr. laufende Nummer des Bauwerksverzeichnisses
- Lärmschutz Lärmschutzwand mit Tür
- oben unten Böschung
- Gleis S-Bahn
- Gleis für Reise- und Güterzüge
- Gleis für Güterzüge
- Trafostation
- 42-20 Oberleitungsmaste ohne / mit Mastnummer
- Trogtrasse (Kabelkanal) mit Kabelschacht
- Entwässerungsgraben mit Fließrichtung
- Versickerungsanlage (Graben, Becken, Mulde)
- Mulde
- Stützwand
- Zaun
- Hecke gemeinschaftlich
- Leitplanke
- Straßenablauf
- Einstiegsschacht / Entwässerungsleitung mit Fließrichtu
- Lichtmast
- Schaltschrank
- W Schieber für Wasserleitung
- Überflurhydrant; Unterflurhydrant
- Schrankenkasten mit Schrankenbaum
- rotes Blinklicht
- Laub-; Nadelbaum
- DB-Gebäude mit Überdachung
- Treppe
- Rampe

ng

Unterlage 3.11

Genehmigungsvermerk Eisenbahn-Bundesamt

Übersichtsskizze

3.xx = Unterlage

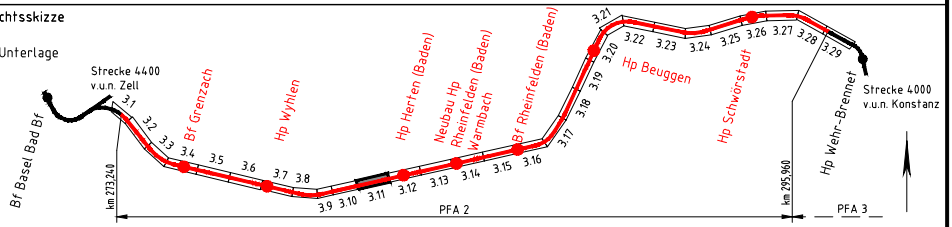
Strecke 4400
v.u.n. Zell
Bf Basel Bad Bf
km 273,240
3.1
3.2
3.3
Bf Grenzach
3.4
3.5
3.6
Hp Wyhlen
3.7
3.8
3.9
3.10
3.11
3.12
Hp Herten (Baden)
3.13
Neubau Hp
Rheinfelden (Baden)
Warmbach
3.14
3.15
Bf Rheinfelden (Baden)
3.16
3.17
3.18
3.19
3.20
3.21
3.22
Hp Beuggen
3.23
3.24
3.25
Hp Schwörstadt
3.26
3.27
3.28
3.29
km 295,960
Hp Wehr-Brennet
Strecke 4000
v.u.n. Konstanz
PFA 2
PFA 3

0	Ausgangsverfahren: Antragsfassung	01.12.2020
Index	Änderungen bzw. Ergänzungen	Planungsstand

Genehmigungsplanung: Unterlage für eine Entscheidung nach § 18 AEG

Vorhabenträger:

DB Netz AG
Regionalbereich Südwest
I.NI-SW
Gutschstraße 6
76137 Karlsruhe

DB Station&Service AG
Bahnhofsmanagement Freiburg
I.SP-SW-FBU
Wentzingerstraße 7a
79106 Freiburg im Breisgau

DB Energie GmbH
I.ET-S-SW 1
Gutschstraße 6
76137 Karlsruhe

Planzeichen:

Projekt-Nr.: E.1631610008

	Datum	Name
gez.	11/2020	Winterfeldt
bearb.	11/2020	Liebelt
gepr.	11/2020	Keidel

Vertreten durch:

DB Netz AG
Regionalbereich Südwest
I.NI-SW-F-H
Bismarckallee 13
79098 Freiburg im Breisgau

02.12.2020 gezeichnet i.V. Ronald Heil
Datum Unterschrift

Planverfasser:

Vössing Ingenieurgesellschaft mbH
Heilbronner Straße 86
D - 70191 Stuttgart
www.voessing.de

01.12.2020 gezeichnet i.A. Steve Linnert
Datum Unterschrift

Höhensystem:	DHHN2016
Koordinatensystem:	DB_REF
Ursprungsplan:	lvl 4000 QJ
Blattgröße:	297x1445
Maßstab:	1:1.000

Vorhaben:

Ausbau und Elektrifizierung Hochrheinbahn Basel Bad Bf - Erzingen (Baden)
Planfeststellungsabschnitt 2, km 273,240 bis km 295,960
Strecke 4000 Mannheim Hbf - Basel - Konstanz (DB Grenze)

Planart: Lageplan

Planinhalt:

Strecke 4000, km 280,530 bis km 281,433