










**Bestand**

 60.10 Gebäude Denkmalschutz

**Maßnahmen**

-  Grenze Plangebiet
-  geplante Verkehrsflächen
-  geplante Baugrenze
-  geplante Baulinie
-  geplante Nutzungsgrenze
-  Pflanzbindung Einzelbaum
-  Pflanzgebot Einzelbaum

**Stadt Rheinfelden (Baden)**  
Gemarkung Herten

Bebauungsplan  
Herten Ortsmitte I

Umweltbelange - Maßnahmen

PLAN M 1:1.000

**galaplan decker**  
Garten- und Landschaftsplanung  
Am Schlipf 6  
79674 Todtnauberg  
www.galaplan-decker.de

Stand 26.03.2026

